



***DEPARTAMENTO
DE MANAGUA***



Gobierno de Nicaragua
República Nicaragüense
«El Pueblo, Participante!»



MINISTERIO DE TRANSPORTE E INFRAESTRUCTURA
DIVISION GENERAL DE PLANIFICACION

DIVISION DE ADMINISTRACION VIAL
OFICINA DE INVENTARIO VIAL

DEPARTAMENTO DE MANAGUA

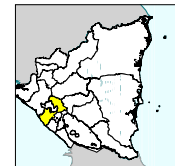
RED VIAL TIPO DE SUPERFICIE



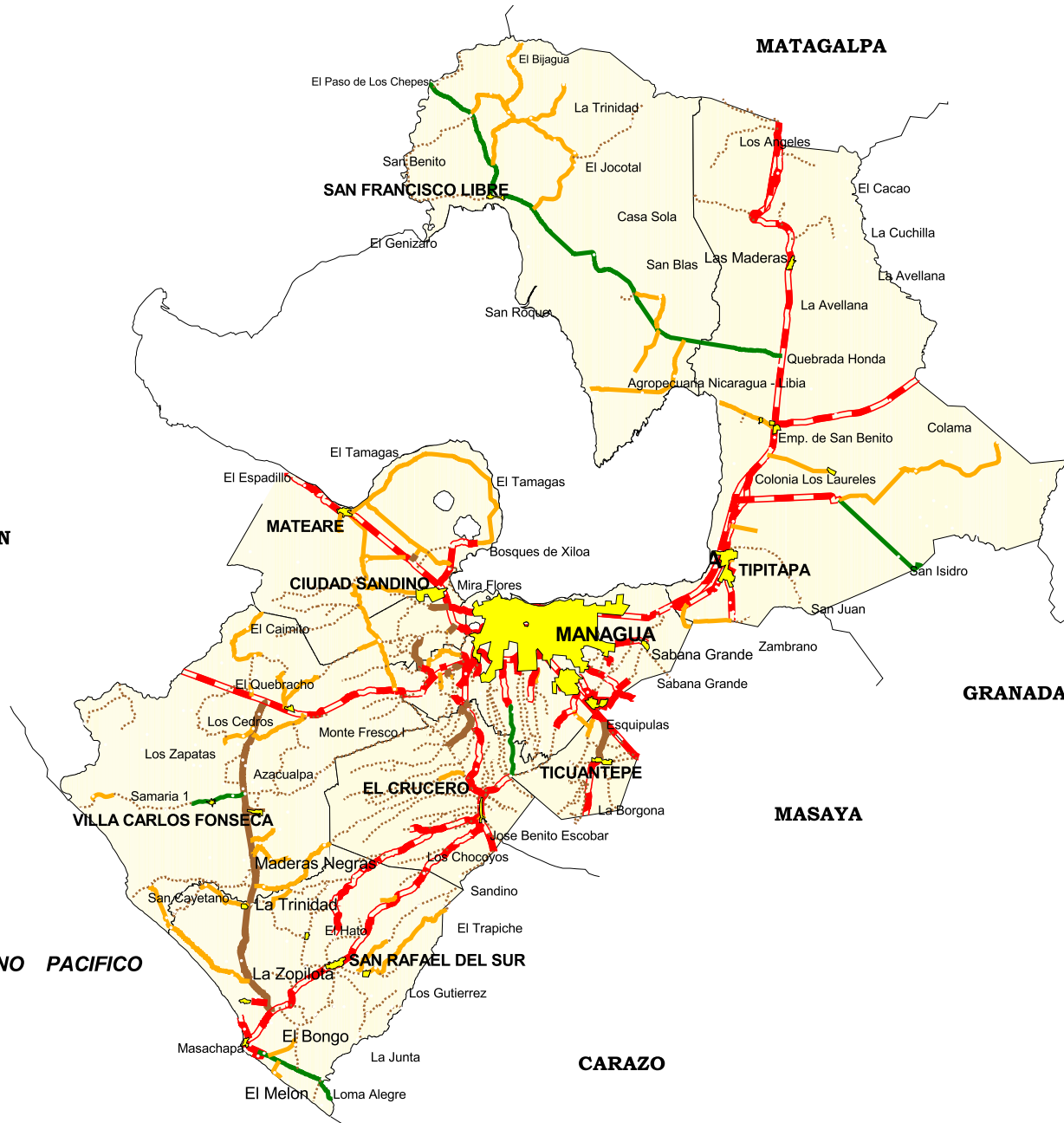
SIMBOLOGIA TIPO DE SUPERFICIE

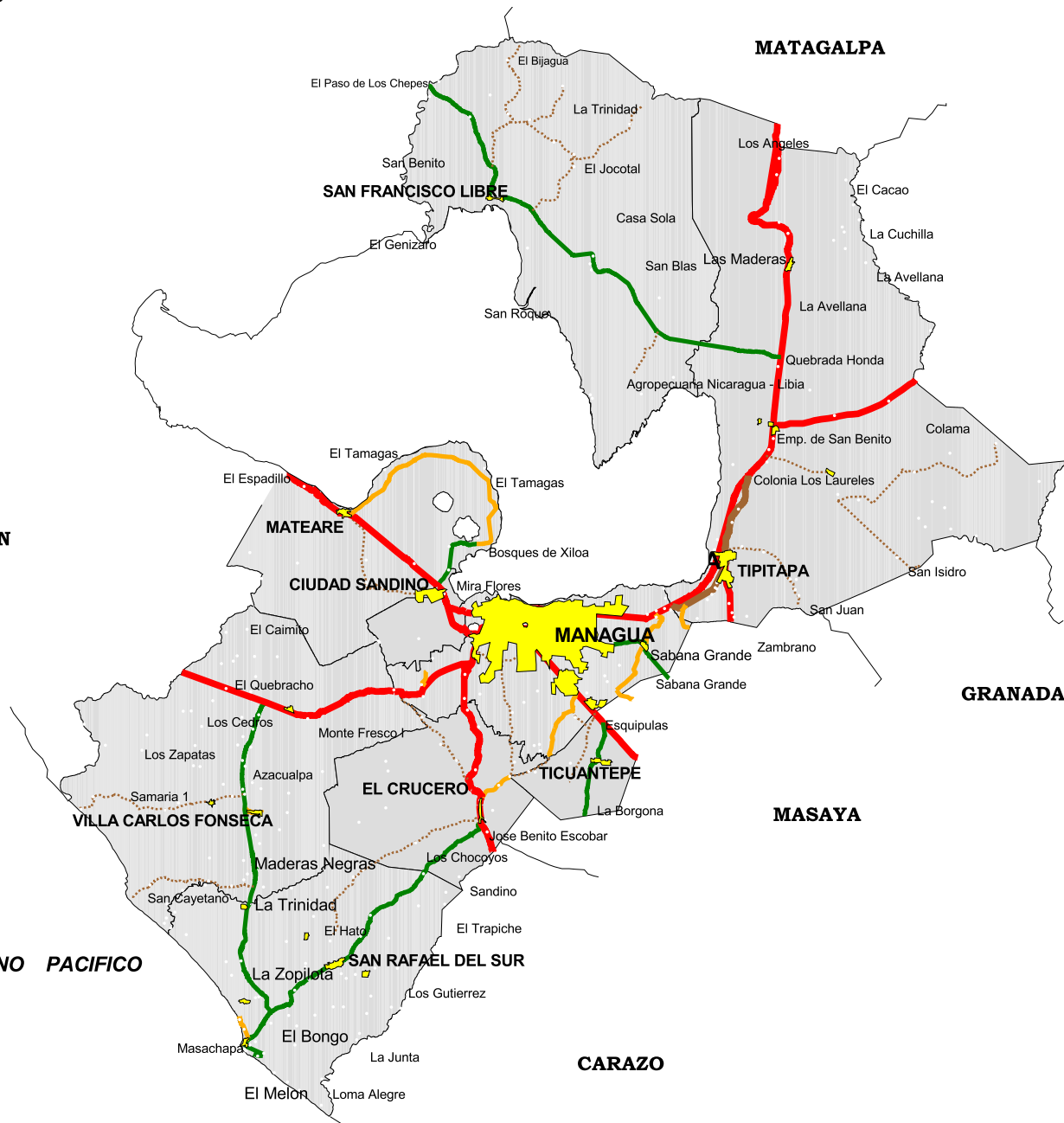
- Carretera Pavimentada
- Camino Adoquinado
- Camino Revestido
- Camino de Todo Tiempo
- Camino de Tiempo Seco

LOCALIZACION



5 0 5 10 15 20 25 Kilometros





MINISTERIO DE TRANSPORTE E INFRAESTRUCTURA
DIVISION GENERAL DE PLANIFICACION

DIVISION DE ADMINISTRACION VIAL
OFICINA DE INVENTARIO VIAL

DEPARTAMENTO DE MANAGUA

RED VIAL CLASIFICACION FUNCIONAL



SIMBOLOGIA CLASIFICACION FUNCIONAL

—	Troncal Principal
—	Troncal Secundaria
—	Colectora Principal
—	Colectora Secundaria
—	Vecinal

LOCALIZACION

